

**M3 Gassl-Rundwanderweg**  
Länge: 5 km | Gehzeit (ca.): 1 ½ Std.  
Ausgehend von der Ortsmitte St. Magdalena entlang der Landesstraße Richtung Weinberg – in Weinberg rechts abbiegen und durch den Schönbodenwald nach Mitterndorf (M3 mündet in den M4) – ein kurzes Stück über die Asphaltstraße und dann rechts weiter, zurück nach St. Magdalena.

**M4 Fichtenbründl'-Weg**  
Länge: 10 km | Gehzeit (ca.): 3 Std.  
Ausgehend von der Ortsmitte St. Magdalena, nach Mitterndorf – überqueren des Mitterndorfer Tales – kurz bergan – Rastplatz „Wegerer Acker“ – weiter bergab in Richtung „Fichtenbründl“ und „Zwergenmühle“ – auf Forstweg zur Landesstraße im Lafnitztal – zurück über Würth, den Birwald nach Mitterndorf und St. Magdalena.

**M7 Waldwanderweg**  
Länge: 5 km | Gehzeit (ca.): 1 ½ Std.  
Ausgehend von der Ortsmitte St. Magdalena - Richtung Harras nach Schmiedböck – links durch den Wald nach Längenbach - Richtung Oberlimbach auf den W6 (Anschlussweg).

**100 Thermenlandhof Gerzogross \*\*\***  
St. Magdalena 17, Tel.: 03332 / 8114

**8 Wirtshaus Fam. Friedrich**  
Geiseldorf 22, Tel.: 03333 / 2210

**101 Gasthof Posch**  
St. Magdalena, Steinbüchel 16, Tel.: 03332 / 8105

**17 Magdalena-Stübli**  
St. Magdalena, Tel.: 03332 / 20016

**18 Western Café**  
Hobbygarten bei St. Magdalena, Harras 6, Tel.: 0664 / 95 21 345

**22 Gasthaus-Café Fam. Falk**  
Oberbuch 9, Tel.: 03332 / 62067

**10 Buschenschank Fam. Thaller**  
Haller 34, Tel.: 03333 / 3720 od. 0664 / 24 39 990

**16 Buschenschank Fam. Weiß**  
St. Magdalena, Weinberg 142, Tel.: 03332 / 8008

**17 Buschenschank Fam. Kainz**  
St. Magdalena, Burgstall 61, Tel.: 03332 / 7160

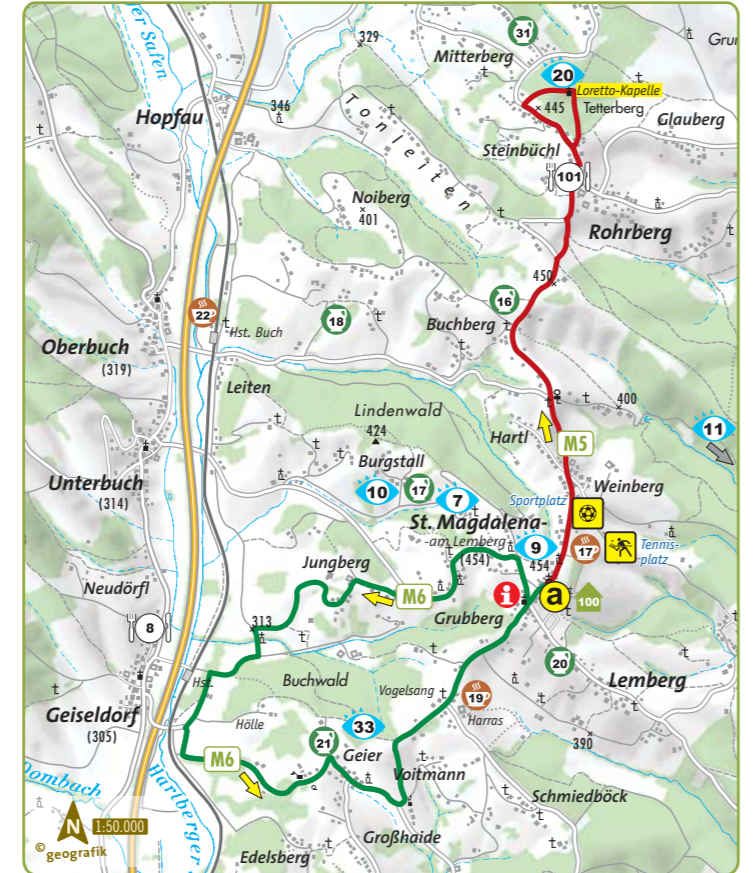
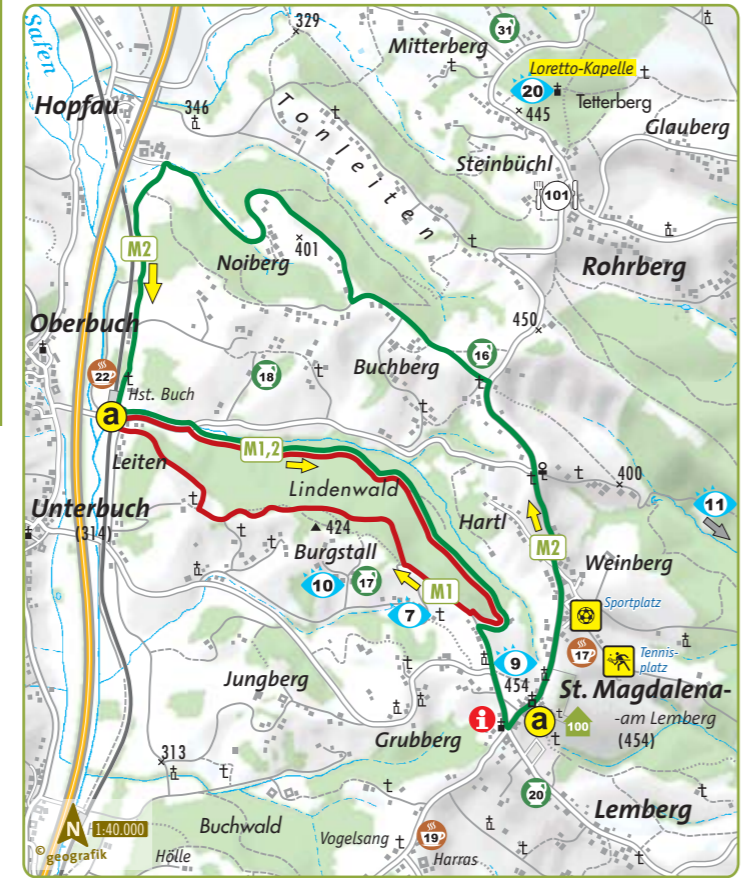
**18 Buschenschank Fam. Hochold**  
St. Magdalena, Buchberg 129, Tel.: 03332 / 8410

**20 Buschenschank Fam. Keller**  
St. Magdalena, Lemberg 20, Tel.: 03332 / 8565

**21 Buschenschank - Weinbau Fam. Vogel**  
Geiseldorf 34, Tel.: 03333 / 2164

**31 Buschenschank Höfler**  
Unterruhr, Mitterberg 13, Tel.: 03332 / 8251

**12 Werner Kurz - Imkermeister**  
Rohrbach 13, Tel.: 03333 / 2811



**M1 Lindenwald-Weg**  
Länge: 6 km | Gehzeit (ca.): 2 Std.  
Vom Bahnhof in Buch ausgehend entlang der Landesstraße Richtung St. Magdalena – nach etwa 200 m in einer leichten Linkskurve rechts in den Forstweg abzwiegen – leicht ansteigender Waldweg durch den Lindenwald – zurück Richtung Leiten an den Ausgangspunkt.

**M2 Buchenberg-Weg**  
Länge: 9 km | Gehzeit (ca.): 3 Std.  
Von der Ortsmitte von St. Magdalena entlang der Landesstraße Richtung Weinberg – in einer leichten Rechtskurve links, in Richtung Buchberg abzwiegen – vorbei am Buschenschank Weiss nach Noiberg – über Hopfau weiter zum Bahnhof in Oberbuch – entlang M1 zurück nach St. Magdalena.

**M5 Loretto-Weg**  
Länge: 5 km | Gehzeit (ca.): 1 ½ Std.  
Ausgehend von der Ortsmitte St. Magdalena entlang der Landesstraße Richtung Weinberg – in einer leichten Rechtskurve in Richtung Rohrbach abzwiegen – über Steinbüchel zur Lorettokapelle (Schwarze Madonna).

**M6 Safental-Wanderweg**  
Länge: 7 km | Gehzeit (ca.): 2 ½ Std.  
Von der Ortsmitte St. Magdalena Richtung Unterbuch, bei Grubberg links, über Jungberg Richtung Geiseldorf – der Bahn entlang, dann links. Nach leichtem Anstieg erreicht man den Buschenschank Vogel. Weiter geht es über Geier zum Hobbygarten (herrliche Aussicht ins Pöllauer Tal und Pöllauberg) und zurück nach St. Magdalena.

**7 Aussichtspunkt St. Magdalena**  
Info Gemeindeamt St. Magdalena, Tel.: 03332 / 8169

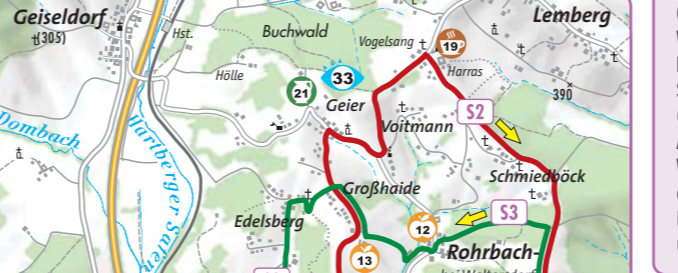
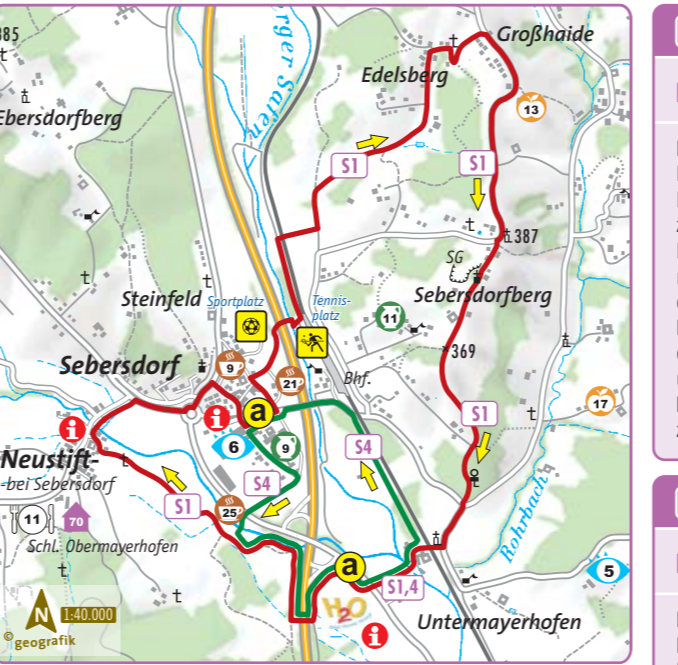
**9 Heimatmuseum St. Magdalena**  
St. Magdalena, Weinberg 130, Fam. Rath, Tel.: 03332 / 8394

**10 Kräuterhof**  
St. Magdalena, Burgstall 53, Tel.: 03332 / 8427

**11 Fichtenbründl**  
Info Gemeindeamt St. Magdalena, Tel.: 03332 / 8169

**20 Loretto-Kapelle**  
Steinbüchel, Info Gemeindeamt St. Magdalena, Tel.: 03332 / 8169

**33 Erlebnispark Geier**  
Kletterpark, Geier 67, 8272 Sebersdorf, Tel.: 03333 / 3452 oder 0664 / 10 24 852



**S1 Berg- und Tal Rundwanderweg**  
Länge: 11 km | Gehzeit (ca.): 3 ½ Std.  
Beginnt im Ortszentrum (Raiffeisenbank) Richtung Autobahn, nach 200 m links, vorbei am Sportzentrum – dann rechts durch die Autobahntunnelunterführung bis zur Eisenbahn – dieser entlang 400 m nach Norden, rechts übersetzen bis zur Asphaltstraße, dort links nach Edelsberg, im Ort bergwärts nach rechts bis zur Römerweinstraße, dann rechts durch Großhaide und Sebersdorf mit herrlichem Ausblick ins Saftal und Schloß Obermayerhofen, vorbei an den Weinbergen von Sebersdorf, geradeaus bis zur Landesstraße, auf der Landesstraße gerade weiter, nach 200 m rechts zur „Piwetzmühle“, überqueren der Landesstraße, weiter bis zur Autobahntunnelunterführung rechts durch Felder und Wiesen nach Neustift, hier rechts die Landesstraße entlang bis zum Kreisverkehr – dann links zur Dorfkapelle Sebersdorf – dann rechts zurück zum Ausgangspunkt.

**S2 Hügelwand-Weg**  
Länge: 13 km | Gehzeit (ca.): 4 ¼ Std.  
Beginnt im Ortszentrum (Raiffeisenbank) – Richtung Autobahn, nach der Bahnübersetzung links, nach 150 m rechts bergauf bis zur Römerweinstraße, hier links nach Sebersdorf, Großhaide und Geier, vorbei am Erlebnispark Geier, die Weinstraße entlang bergwärts nach Vogelsang-Harras – bei der Wegkreuzung (Hobbygarten) rechts Höhenwaldweg entlang (Rundblick nach Norden und Süden über das oststeirische Hügelland), vorbei an den Dörfern Schmiedböck, Haller und Wagenthal bis zur Landesstraße, danach rechts (links liegt die 150 Jahre alte Aussichtswarte „Bernerhaus“), 200 m nach der Auffahrt „Bernerhaus“ – fährt von der Landesstraße rechts ein abfallender Waldweg zum Bauernhof Pfeifer in Rohrbach, hier links bis zur Straßenkreuzung, dann scharf nach rechts bergwärts (Römerstraße) bis zum ersten Weg nach links, vorbei an den Häusern – Richtung Bahnhof, zur Eisenbahnübersetzung und zum Ausgangspunkt.

**S3 Sebersdorfberg-Weg**  
Länge: 10 km | Gehzeit (ca.): 3 Std.  
Beginnt im Ortszentrum (Raiffeisenbank) – Richtung Autobahn, nach der Bahnübersetzung links, nach 150 m rechts bergauf bis zur Römerweinstraße, diese überqueren - der Weg führt über Wagenhals, Haller, Rohrbach, Großhaide und Edelsberg – bei den letzten Häusern in Edelsberg nach links Richtung Buschenschank Franz Kainer – weiter Richtung Bahnhof, zur Eisenbahnübersetzung und zum Ausgangspunkt.

**S4 Thermenrundwanderweg**  
Länge: 4,3 km | Gehzeit (ca.): 1 Std.  
Start bei der H<sub>2</sub>O Therme, Richtung Piwetz-Mühle entlang der Eisenbahn Richtung Bahnhof Sebersdorf über die Autobahnbrücke ins Ortszentrum Sebersdorf, Raiffeisenbank, Gemeindeamt, Altes FF-Rüsthaus, Keramik-Töpferkunst durch den Ort vorbei am Steinmetzbetrieb, BP-Tankstelle, Überquerung der Landesstraße entlang der Pöllauer Saifen durch die Unterführung der Autobahn zur H<sub>2</sub>O Therme

**11 Der Almo-Wirt am Gaisriegl**  
Neustift, Tel.: 03333 / 2503

**19 Gasthaus - Tanzcafé Lang**  
Sebersdorf 118, Tel.: 03333 / 2297

**21 Western Café, Hobbygarten**  
St. Magdalena, Tel.: 0664 / 95 21 345

**25 Sportcafé Safentalhalle**  
Sebersdorf 265

**29 A2 Raststation Sebersdorf**  
Sebersdorf 304, Tel.: 03333 / 24899

**10 Buschenschank Fam. Thaller**  
Haller 34, Tel.: 03333 / 3720 od. 0664 / 24 39 990

**16 Buschenschank Fam. Weiß**  
St. Magdalena, Weinberg 142, Tel.: 03332 / 8008

**17 Buschenschank Fam. Kainz**  
St. Magdalena, Burgstall 61, Tel.: 03332 / 7160

**18 Buschenschank Fam. Hochold**  
St. Magdalena, Buchberg 129, Tel.: 03332 / 8410

**20 Buschenschank Fam. Keller**  
St. Magdalena, Lemberg 20, Tel.: 03332 / 8565

**21 Buschenschank - Weinbau Fam. Vogel**  
Geiseldorf 34, Tel.: 03333 / 2164

**31 Buschenschank Höfler**  
Unterruhr, Mitterberg 13, Tel.: 03332 / 8251

**12 Werner Kurz - Imkermeister**  
Rohrbach 13, Tel.: 03333 / 2811

**10 Buschenschank Fam. Thaller**  
Haller 34, Tel.: 03333 / 3720 od. 0664 / 24 39 990

**16 Buschenschank Fam. Weiß**  
St. Magdalena, Weinberg 142, Tel.: 03332 / 8008

**17 Buschenschank Fam. Kainz**  
St. Magdalena, Burgstall 61, Tel.: 03332 / 7160

**18 Buschenschank Fam. Hochold**  
St. Magdalena, Buchberg 129, Tel.: 03332 / 8410

**20 Buschenschank Fam. Keller**  
St. Magdalena, Lemberg 20, Tel.: 03332 / 8565

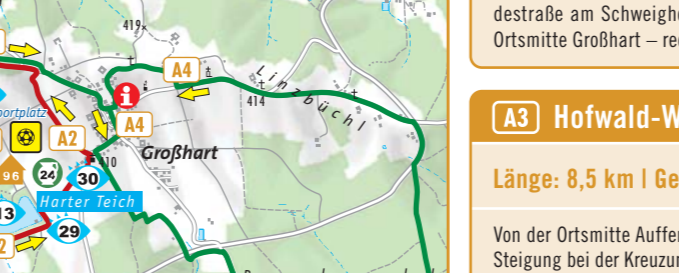
**21 Buschenschank - Weinbau Fam. Vogel**  
Geiseldorf 34, Tel.: 03333 / 2164

**31 Buschenschank Höfler**  
Unterruhr, Mitterberg 13, Tel.: 03332 / 8251

**12 Werner Kurz - Imkermeister**  
Rohrbach 13, Tel.: 03333 / 2811

**10 Buschenschank Fam. Thaller**  
Haller 34, Tel.: 03333 / 3720 od. 0664 / 24 39 990

**16 Buschenschank Fam. Weiß**  
St. Magdalena, Weinberg 142, Tel.: 03332 / 8008



**A1 Kundegraben-Weg**  
Länge: 3 km | Gehzeit (ca.): 1 Std.  
Von der Ortsmitte Affen in Richtung Norden vorbei am Haus Janisch (Bienenprodukte) – danach linkerhand leicht bergab Richtung Kundegraben - Ortsmitte, Buschenschank Riegebauer – bergauf Richtung Affenberg - an der Kreuzung rechts – durch den Ort Affenberg und dann am Wegweiser „Affen“ rechts, zurück in die Ortsmitte Affen.

**A2 Natur-Erlebnisweg**  
Länge: 3,5 km | Gehzeit (ca.): 1 ½ Std.  
Von der Ortsmitte Affen in die Ortsmitte Großhart – Richtung Teich – beim Eisschützenhaus links entlang der Schotterstraße zum Hirschengehege – weiter bis zur Landesstraße, links abbiegen und nach 200 m rechts in Richtung Hohenbrugg – am Orseingang links, parallel zu W5 durch den Buchwald, dann links Richtung Linzbüchel – durch den Ort Linzbüchel in Richtung Großhart – entlang der Gemeindestraße am Schweighofer-Gedenkreuz rechts – halblinks in die Ortsmitte Großhart – rechts zurück in die Ortsmitte Affen.

**A3 Hofwald-Weg**  
Länge: 8,5 km | Gehzeit (ca.): 2 ½ Std.  
Von der Ortsmitte Affen in Richtung Großsteinbach - nach kurzer Steigung bei der Kreuzung links in Richtung Großsteinbach - entlang der Hofwaldstraße - am Kreuzungspunkt links Richtung Neusiedl leicht bergab – beim Bildstock links zur Ortsmitte (Buschenschank Fleck) - bergab zum Eisschützenhaus und danach links in den Wald - an der Kreuzung rechts in Richtung Teich - weiter zur Ortsmitte von Großhart und schließlich links zurück in die Ortsmitte Affen.

**A4 Hohenbrugg-Weg**  
Länge: 7 km | Gehzeit (ca.): 2 Std.  
Von der Ortsmitte Affen entlang am Fitneßweg mit Blick auf die Riegersberg - entlang am Straußengehege und vorbei am Hausstich vom Lindenhof - überqueren der Schotterstraße und nach 20 m rechts auf die Teichstraße - entlang des Natur-Lehnrweges rund um den Teich - schließlich an der Kreuzung am Teich in Richtung Großhart – beim Großharter Eishaus links, Richtung Norden bis zur Asphaltstraße - links zurück in die Ortsmitte Affen.

**A5 Kneipp-Atem-Aktiv-Rhythmusweg**  
Länge: 5 km | Gehzeit (ca.): 1 ¾ Std.  
Vom Kneipp-Bewegungsturm in Affen vorbei an der Backhendstation Gasthof Schneider zur Kapelle mit dem Herzrhythmus-Glockenschlag, der inneren Organuhr und dem Fußpacours. So natur belassen wie möglich führt der Weg von der Station 1 bei der Kapelle in Affen vorbei am Buschenschank Fleck-Heuer zum Kneippschiff „Sebastian“ in Neusiedl. Danach Richtung Naturteich Großhart vorbei an den Baumhütten, über die Halbinsel und einen Steg zur Teichschenke mit dem Wassergarten. Weiter zur Mountainbikestrecke und entlang des Straußengeheges zurück zum Straußenpark-Wirtshaus Lindenhof. Bei den 12 Stationen können spezielle Atemübungen gemacht werden.

**90 Straußenpark - Wirtshaus Lindenhof \*\*\***  
Affen 51, Tel.: 03333 / 2320

**91 BACKHENDSTATION - Gasthof Schneider**  
Affen 20, Tel.: 03333 / 2397

**96 Schulsportdorf Naturteich Großhart**  
Tel.: 03333 / 2875

**14 Buschenschank Fam. Fleck-Heuer**  
Affen, Neusiedl 17, Tel.: 03386 / 7158

**24 Teichschenke Fam. Wurzer**  
Großhart 179, Tel.: 0664 / 23 20 683

**13 Naturteich Großhart**

**14 Wallfahrtskirche**

**15 Straußengehege**

**16 Schneidmiede Fam. Alt**

**24 Kneipp-Bewegungs-Aussichtsturm Affen**

**26 Herzrhythmusweg**

**28 Kneipp Schiff**

**29 Wassergarten**

**30 Mountainbike Strecke**  
Info im Gemeindeamt Großhart unter Tel.: 03333 / 2875

**5 Bernerwarte, Sebersdorf**  
Infos Gemeindeamt Sebersdorf, Tel.: 03333 / 2331

**6 Bronze-Stein-Metall, Rudi Pichler**  
Sebersdorf 130, Tel.: 0699 / 10 77 54 05

**33 Erlebnispark Geier**  
Geier 67, Tel.: 0664 / 10 24 852



Alle Wege auf einen Blick

<b>Bad Waltersdorf</b> W1 W4 W7 W2 W5 W8 W3 W6	<b>St. Magdalena</b> M1 M4 M7 M2 M5 M3 M6	<b>Affen-Großhart</b> A1 A4 A2 A5 A3	<b>Sebersdorf</b> S1 S3 S2 S4
---	--	---	-------------------------------------



# Wanderkarte

Thermenregion  
**Bad Waltersdorf**  
Affen-Großhart • Sebersdorf • St. Magdalena



**Thermenregion Bad Waltersdorf**  
Infobüro Thermenregion Bad Waltersdorf  
Tel.: +43 (0) 3333 / 3150-0 • Fax: 3150-15  
info@badwaltersdorf.com • www.badwaltersdorf.com  
Schutzgebühr: 1 €